



Paddlingsblad 7 Harkskärsfjärden



TIPS PÅ TURER

Skapa dina turer med hjälp av kartan eller välj något av våra tips!

Från Utnorabadet, 7.5

Till S:t Olofs sten – Eskön – Trädgårdsharen: Blå Ca 5 km. En trevlig tur på öriska vatten. Vid *S:t Olofs sten* känner man sig liten. Eskön SV (7.1) är en fin plats för grillning. Rastplats Trädgårdsharen (7.3) i eftermiddags- och kvällssol har stort värde.


















Från GammelAnnabadet, 7.8

Eskön-turen: Röd Ca 12 km. Från startplatsen tar man lämpligen den östra kanalen ut på Harkskärsfjärden och angör den fina rastplatsen på södra Äggharen (7.6) för en bensträckare och fortsätter sedan till Esköhamn (7.2), en stor rastplats vid ett nybyggt område. Trädgårdsharen (7.3) är också värd ett besök, särskilt i eftermiddagssol. Återfärden till startplatsen sker genom den västra kanalen.

Från Utvalnäs, 7.9

Vitgrundturen: Orange Ca 9 km. Iläggingsplatsen ligger intill Skärgårdskrogen. Klicka på länken för att kolla öppettider! Gör turen endast i vackert väder! Observera att nordöstra delen av ön är fågelskyddsområde!

SYMBOLER / SYMBOLS

 Sandbotten/Sand bottom	 Grusbotten/Gravel bottom	 Stenbotten/Stone bottom
 Bergangöring/Rock landing	 Låg brygga/Low jetty	 Iläggingsplats/Launching place
 20 Meter till bilväg/Meter to road	 50 Meter till parkering/Meter to parking	
 2 Att angöra samtidigt/To land at the same time	 6 Antal kanoter på land/Number of canos on shore	
 Toalett/Toilet	 Eldstad/Fireplace	 Vindskydd/Wind shelter
	 Raststuga/Trip hut	 Rasttak/Rest roof
 Tältning möjlig/Camping possible	 Badvänligt/Bathing possible	



nunne.nota@telia.com

Vänligen, meddela mig om du upptäckt fel i bladen och sänd mig gärna nytagna foton!
/Dennis





7.1 Eskön SV 60.786332 17.300345



FACILITETER



7.2 Esköhamn 60.787327 17.318273



FACILITETER



7.3 Trädgårdsharen 60.783353 17.301117



FACILITETER



7.4 Utnora Östra 60.776973 17.281322




FACILITETER



7.5 Utnorabadet 60.776439 17.27805



FACILITETER



7.6 Ägghararna 60.773998 17.336082



FACILITETER



7.7 Pålvik 60.765919 17.325675



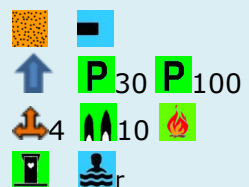
FACILITETER



7.8 GammelAnnabadet 60.758101 17.334065



FACILITETER



7.9 Utvalnäs 60.761093 17.354341



FACILITETER



[Skärgårdskroger](#)

7.10 Vitgrund 60.765816 17.392471



FACILITETER



Strandangöring till höger (söder) om bryggan.

SÄRSKILD INFORMATION

Till Vitgrund paddlar man endast när väderprognosen är god och stabil.

Uppdragningsbrädor är bra att ha med om man är rädd om sin kajak.

Ön ingår i ett naturreservat.

Östra delen är ett fågel-skyddsområde med land-stigningsförbud 1/4 – 31/7.

På sydöstra sidan av Vitgrund låg förr Gävle-

buktens största fiskeläge, med som mest 24 fiskare på 1650-talet. Man kan fortfarande se lämningar från fiskepoken, i form av husgrunder, sinade brunnar och ett tiotal s.k. båtlänningar. En vandringsstig på ön är en tillgång för en kanotist som behöver sträcka på benen.

